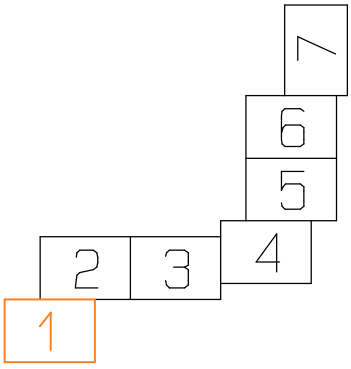


KLAD MAPOVÝCH LISTŮ

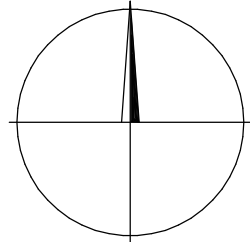


SEZNAM PS, SO :

- PS 01-01-31 Úprava zabezpečení P5123
- PS 01-01-32 Úprava zabezpečení P5124
- SO 01-72-01 Základy relových domků
- SO 01-86-01 Napájení PZS P5123 a P5124

LEGENDA:

- hranice parcely katastru nemovitostí
- slučková čára
- hranice katastrálního území
- hranice drážního pozemku - SZDC, s.o.
- hranice drážního pozemku - ČD, a.s.
- hranice drážní parcely - SZDC, s.o.
- osa koleje
- pozemek SZDC, s.o.
- číslo pozemku
- číslo vytyčovaného bodu
- hranice drážního pozemku - SZ, s.o.
- předpokládaná změna průběhu vlastnické hranice




Náležitosti a přesnosti odpovídá  
právním předpisům a podmínkám  
písemné dohody s objednavatelem.  
Číslo ověření: 184/2021

			ČÍSLO SOUPRAVY:
REVIZE Č.	DATUM	ZMĚNA	

signal  
PROJEKT

Vídenská 55, 639 00 Brno

Katastrální území Bohdašín, Brzová u Braumova Město Jetřichov, Meziměstí	Vyhotovil V. Vysoký, P. Putna	Kontroloval Ing. Svatopluk Stokláška	 GEOMETRA zeměměřická kancelář s.r.o. KYJOV , Masarykovo nám. 63 tel. 518 611 666 ICO - 253 287 27
Investor: Správa železnic, s.o., Dílčeno 1003/7, Nové Město, 1000 Praha 1	Signal Projekt s.r.o., Vídenská 55, 639 00 Brno		
Objednavatel: Název zakázky : Rekonstrukce a doplnění závor na přejezdech v km 86,773 (P5123) a v km 87,534 (P5124) trati Týniště nad Orlicí - Meziměstí			
Geodetický podklad	Část: 1,4	Zakázka č. 341/2020	
Koordinátní vytyčovací výkres	Příloha: 2,1	Datum 4/2021	
		Sour.systém S-JTSK	
		Výškový syst. Bpv	
		Meritko 1 : 1000	

GEOMETRA

zeměměřická kancelář s.r.o.  
KYJOV , Masarykovo nám. 63  
tel. 518 611 666  
ICO - 253 287 27